

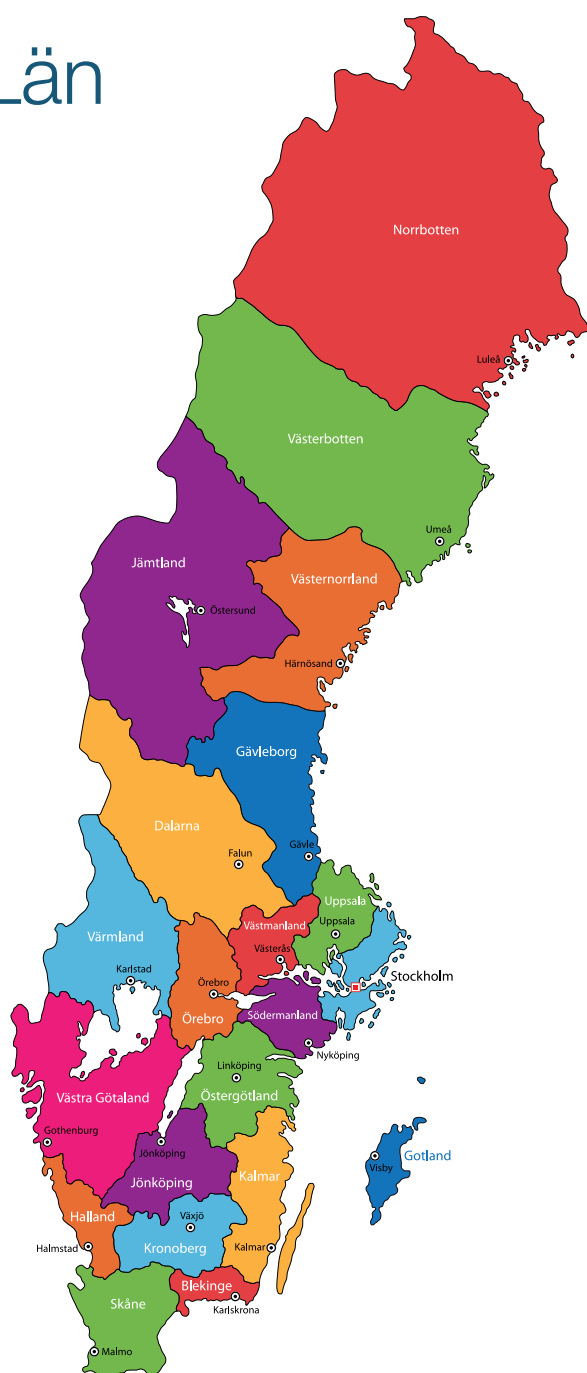


## Les 25 - Geografie

Zweden is (bestuurlijk) verdeeld in 21 provincies, **län**, en die zijn weer verdeeld in 290 gemeentes, **kommuner**.

Daarnaast kent Zweden een historische verdeling in 25 gewesten: **landskap**. Soms valt het län samen met het gewest, maar meestal niet.

### Län



### Landskap





## Län

1. Norrbottens län
2. Västerbottens län
3. Jämtlands län
4. Västernorrlands län
5. Gävleborgs län
6. Dalarnas län
7. Värmlands län
8. Örebro län
9. Västmanlands län
10. Uppsala län
11. Södermanlands län
12. Stockholms län
13. Västra Götalands län
14. Östergötlands län
15. Hallands län
16. Jönköpings län
17. Kalmar län
18. Gotlands län
19. Kronobergs län
20. Skåne län
21. Blekinge län

## Landskap

1. Lappland
2. Norrbotten
3. Västerbotten
4. Jämtland
5. Ångermanland
6. Härjedalen
7. Medelpad
8. Hälsingland
9. Dalarna
10. Gästrikland
11. Värmland
12. Västmanland
13. Uppland
14. Närke
15. Södermanland
16. Dalsland
17. Bohuslän
18. Västergötland
19. Östergötland
20. Halland
21. Småland
22. Öland
23. Gotland
24. Skåne
25. Blekinge

### Politiek / Bestuur

Länsstyrelsen = Provinciaal bestuur  
(Gedeputeerde Staten)

Landshövding - gouverneur  
(Commissaris van de Koning)

Landstinget = Provinciale raad  
(vergelijkbaar met Provinciale Staten)

### School

Toerisme

Weerbericht

Geschiedenis

Cultuur



**Buro Scanbrit**

Dé vakantiespecialist voor Noordwest-Europa

## Bestemmingen Zweden

- > Midden-Zweden
  - > Dalarna
  - > Närke
  - > Södermanland
  - > Värmland
  - > Västmanland

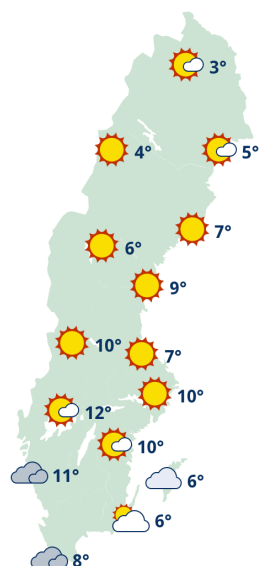
- > Noord-Zweden
  - > Härjedalen
  - > Jämtland
  - > Zweeds Lapland
  - > Zweedse Botnische Golf

- > Zuid-Zweden
  - > Blekinge
  - > Bohuslän
  - > Dalsland
  - > Gotland
  - > Halland
  - > Kalmar en Öland
  - > Skåne
  - > Småland
  - > Västergötland
  - > Östergötland

<https://www.buroscanbrit.nl/vakantie/zweden>

The screenshot shows the Blocket website interface. At the top, there is a search bar with 'piano' entered and a location dropdown set to 'Hela Sverige'. A dropdown menu is open, listing Swedish regions with checkboxes. The 'Hela Sverige' option is selected. Below the search bar, there are filters for 'Piano & klaviatur' (255 items), 'Studio- & scenustrusting' (13 items), and 'Övrigt' (7 items). There are also buttons for 'Säljes', 'Köpes', 'Sänkt pris', and 'Visa endast: Erbjuder frakt'. A promotional banner for 'MIDDAGS PESTO ME' is visible. At the bottom, there is a button for 'Visa annonser'.

[www.blocket.se](http://www.blocket.se)



#### Alla Sveriges län

- Norrbottnens län
- Västerbottnens län
- Jämtlands län
- Västernorrlands län
- Gävleborgs län
- Dalarnas län
- Värmlands län
- Örebro län
- Västmanlands län
- Uppsala län
- Stockholms län
- Södermanlands län
- Östergötlands län
- Västra Götalands län
- Hallands län
- Jönköpings län

### Oefenteksten

1. Sverige är ett nordiskt land på Skandinaviska halvön i Nordeuropa. Sverige har landgräns i väst med Norge, i nordost med Finland samt angränsande territorialvatten till Norge i västsydväst, Danmark i sydväst och Finland i öst. Landet har kuster mot Bottenviken, Bottenhavet, Ålands hav, Östersjön, Öresund, Kattegatt och Skagerrak.
2. Sverige har en befolkning på 10,4 miljoner invånare och är, med en area (inklusive sjöar) på 447 425 km<sup>2</sup>, det geografiskt femte största landet i Europa. Huvudstad är Stockholm, landets största stad, med 1,4 miljoner invånare. Därutöver finns ytterligare två storstäder: Göteborg och Malmö.
3. Öster om Sverige ligger Östersjön och Bottniska viken och den långa kustlinjen påverkar klimatet. I väster ligger den skandinaviska fjällkedjan. Den skiljer Sverige från Norge. Riksgränsen följer vattendelaren i denna bergskedja. Älvarna i norra Sverige (de så kallade Norrlandsälvarna) flyter alltså som regel österut från bergskedjan och hinner ofta bli ganska breda.
4. Södra Sverige är till stora delar jordbruksmark. Totalt täcks Sverige av 2,7 miljoner hektar jordbruksmark. Totalt sett täcks dock 75 procent av landet av skog. Sverige är ovanligt tätt på sjöar av olika storlek. Det finns 267 570 insjö- och havsöar i Sverige.
5. Sveriges högsta berg är Kebnekaise, på 2 097 meter över havet. De två utmärkande största öarna är Gotland och Öland, de två största sjöarna är Vänern och Vättern. Sverige sträcker sig 1 572 km från norr till söder och den största bredden är cirka 500 km.







## Algemeen

Zweden is het grootste land van Scandinavië; het is 11 keer zo groot als Nederland en 15 keer zo groot als België.

De grootste steden zijn:  
Stockholm: 950.000 inw.  
Göteborg: 575.000 inw.  
Malmö: 320.000 inw.  
Circa 40% van de Zweedse bevolking woont in deze drie regio's.

Het land is voor het grootste deel bedekt met naaldbossen, met name in het noordelijk deel van het land. Het zuidelijk en oostelijk deel is vlak tot gloeiend, waarbij de binnenlanden die aan Noorwegen grenzen, steeds meer reliëf



vertonen en in het Scandinavisch Hoogland overgaan. Het hoogste punt van Zweden is de Kebnekaise met 2114 m.

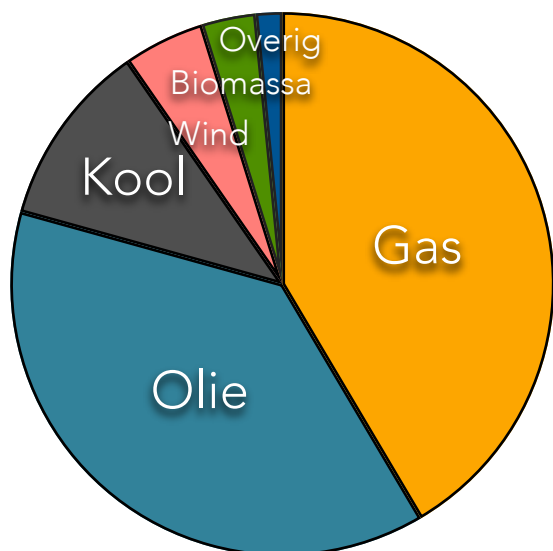
Er zijn vele meren in Zweden, circa 96.000. De twee grootste liggen in het zuiden: het Vättermeer (Vättern) en het Vänermeer (Vänern), het grootste meer van Zweden. De grootste rivieren zijn Göta älv, Klarälven en Dalälven. De twee grootste eilanden zijn Gotland en Öland.

Rivieren			
Nederlands	Zweeds		
beekje	en bäck	bäcken	-
kleine rivier	en å (en ström)	ån (strömmen)	Ruiten Aa, Drentse Aa
middelgrote rivier	en älv	älven	IJssel, Rijn
grote rivier	ett flod	flodet	Nijl, Amazone



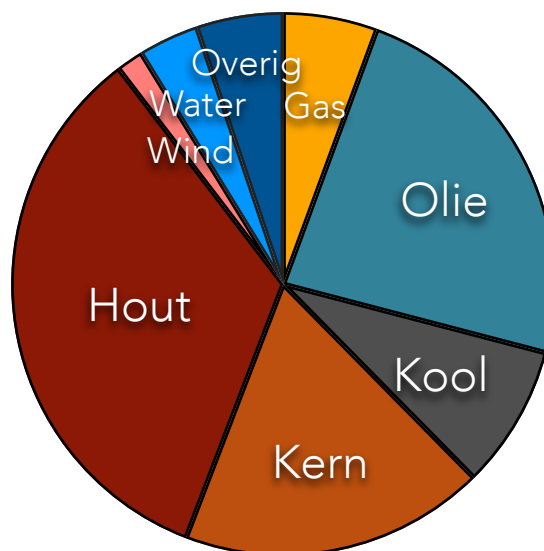
## Energie

### Nederland



**Totaal ca. 3.100 PJ  
(= 861 miljard kWh)**

### Zweden



**Totaal ca. 2.200 PJ  
(= 611 miljard kWh)**